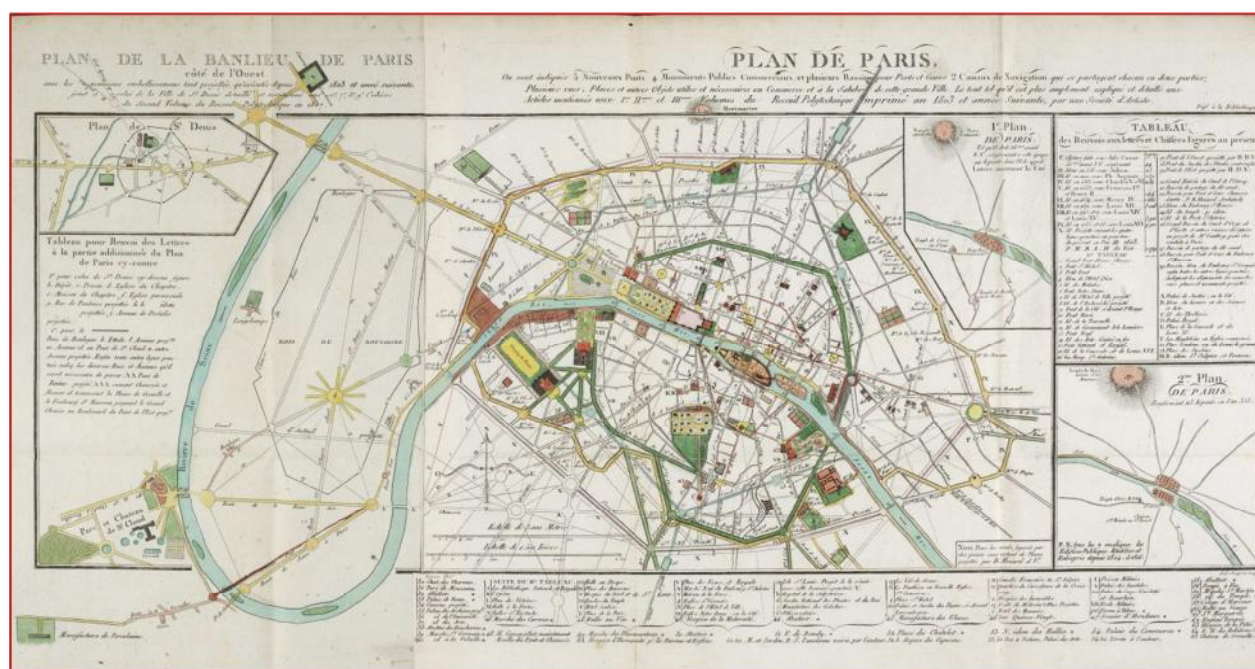


## 1770-1820

Bibliographie numérique

30 références dans Gallica

Sélectionnées et mises en  
thème par la Fondation  
Napoléon



Avant la Révolution

Les projets d'embellissement




Révolution

Premier Empire

Plans postérieurs montrant l'évolution de la ville

## Louvre, Tuileries, Rivoli

## Avant la Révolution

1734	 <p>Source gallica.bnf.fr / Bibliothèque nationale de France</p>	<p><b>Turgot</b></p> <p><b>Paris au XVIIIe siècle. Plan de Paris : en 20 planches</b> : fac-similé ([Reprod. En fac-sim.]) / dessiné et gravé sous les ordres de Michel-Etienne Turgot, prévôt des marchands, commencé en 1734, achevé de graver en 1739 ; levé et dessiné par Louis Bretez... – 1734</p> <p><a href="http://gallica.bnf.fr/ark:/12148/btv1b530111615">http://gallica.bnf.fr/ark:/12148/btv1b530111615</a></p>
1766	 <p>Source gallica.bnf.fr / Bibliothèque nationale de France</p>	<p><b>Vaugondy</b></p> <p><b>Plan de la ville et des faubourgs de Paris, divisé en ses vingt quartiers</b> / Par le Sr Robert de Vaugondy... – [s.n.] (Paris)-1766</p> <p><a href="http://gallica.bnf.fr/ark:/12148/btv1b53085125v">http://gallica.bnf.fr/ark:/12148/btv1b53085125v</a></p>
1771	 <p>Source gallica.bnf.fr / Bibliothèque nationale de France</p>	<p><b>Moithey</b></p> <p><b>Plan de la ville et faubourgs de Paris...</b> / Moithey, geogr.e inv. Et sculp. –Crepv (Paris)-1771</p> <p><a href="http://gallica.bnf.fr/ark:/12148/btv1b84417175">http://gallica.bnf.fr/ark:/12148/btv1b84417175</a></p>

1778



Source gallica.bnf.fr / Bibliothèque nationale de France

**B. Jaillot**

***Plan de la ville de Paris et de ses faubourgs*** / dédié au Roi par... B. Jaillot ... 1748... corrigé et augmenté, 1778 –B. Jaillot (Paris)-1778

En quatre parties

<http://gallica.bnf.fr/ark:/12148/btv1b53085127r/f1.item>



Source gallica.bnf.fr / Bibliothèque nationale de France

2<sup>ème</sup> partie

<http://gallica.bnf.fr/ark:/12148/btv1b53085127r/f2.item>



Source gallica.bnf.fr / Bibliothèque nationale de France

3<sup>ème</sup> partie

<http://gallica.bnf.fr/ark:/12148/btv1b53085127r/f3.item>



Source gallica.bnf.fr / Bibliothèque nationale de France

4<sup>ème</sup> partie

<http://gallica.bnf.fr/ark:/12148/btv1b53085127r/f4.item>

1783



Source gallica.bnf.fr / Bibliothèque nationale de France

**Brion de La Tour**

***Nouveau Plan de Paris, avec les augmentations et changements qui ont été faits pour son embellissement*** / Fait en 1783 par M. Brion de La Tour... –Campion frères (Paris)-1783

<http://gallica.bnf.fr/ark:/12148/btv1b53025012v>

## Les projets d'embellissement

1785



Source gallica.bnf.fr / Bibliothèque nationale de France

**Charles de Wailly**

***Plan général du projet des embellissements de Paris. Projet d'utilité et d'embellissement pour la ville de Paris ...***, composé par C. de Wailly, architecte du Roi... –[s.n.]-1785

<http://gallica.bnf.fr/ark:/12148/btv1b55000099f>

1785



Source gallica.bnf.fr / Bibliothèque nationale de France

Lattré

**Plan routier de la ville et faubourg de Paris** -Lattré (Paris)-1785

<http://gallica.bnf.fr/ark:/12148/btv1b53029494z>

1790



Source gallica.bnf.fr / Bibliothèque nationale de France

Mangin

**Plan d'une partie de la ville de Paris depuis les Champs-Élysées jusqu'à la rue St Antoine** et sur lequel sont projetés différentes places et monuments publics relatifs à la nouvelle Constitution française...

inventé et tracé en 1790 / par Mangin, père, architecte et présenté par lui à la Convention nationale,... – [s.n.]-1790

<http://gallica.bnf.fr/ark:/12148/btv1b530602715>

## Révolution

1790

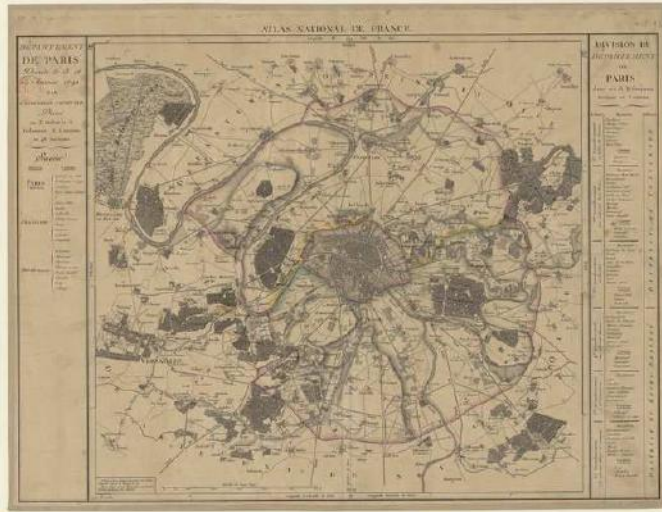


Source gallica.bnf.fr / Bibliothèque nationale de France

**Plan de la ville et faubourg de Paris divisé en ses 48 sections**, décrété par l'Assemblée nationale le 22 juin 1790 et sanctionné par le Roi – Mondhare et Jean (Paris)-1790

<http://gallica.bnf.fr/ark:/12148/btv1b530621540>

1790



Source gallica.bnf.fr / Bibliothèque nationale de France

**Département de Paris, décrété le 13 et 19 janvier 1790 par l'Assemblée nationale, divisé en 3 districts, 6 tribunaux, 6 cantons et 48 sections** –Dumez (Paris)-1790

<http://gallica.bnf.fr/ark:/12148/btv1b53025232f>

1790



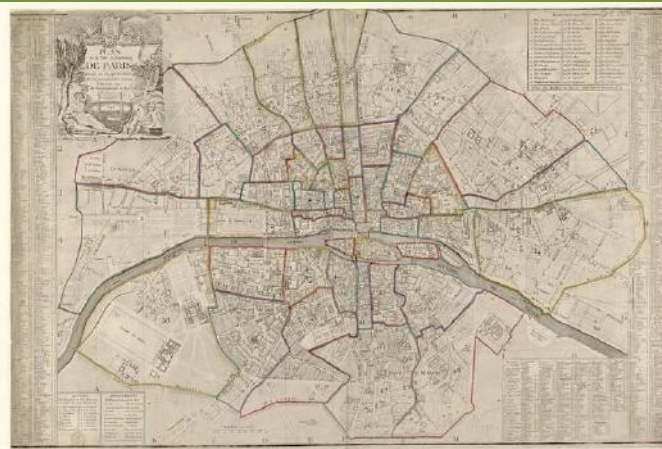
Source gallica.bnf.fr / Bibliothèque nationale de France

**Desnos**

**Les environs de Paris à trois lieues à la ronde, carte du Département de la Capitale** suivant le Décret de l'Assemblée Nationale du 16 janvier 1790 -Desnos (Paris)-1790

<http://gallica.bnf.fr/ark:/12148/btv1b8494558q>

1792

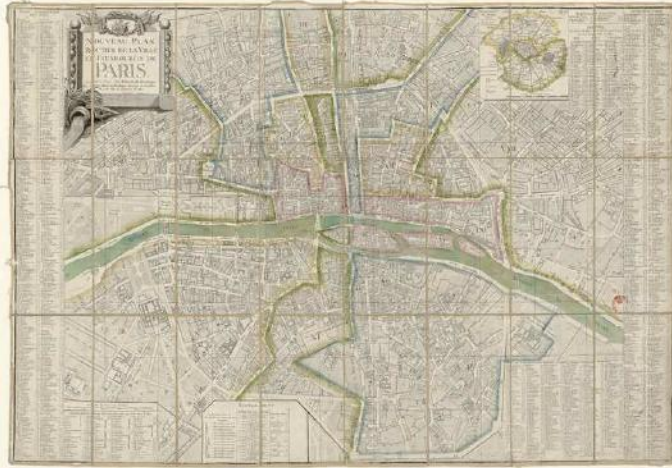


Source gallica.bnf.fr / Bibliothèque nationale de France

**Plan de la Ville et Faubourg de Paris Divise en ses 48 sections** décrété par l'Assemblée Nationale le 22 juin 1790, Et Sanctionné par le Roi , -Mondhare (Paris) Jean (Paris)-1792

<http://gallica.bnf.fr/ark:/12148/btv1b53085129n>

1796



Source gallica.bnf.fr / Bibliothèque nationale de France

Esnaut

***Nouveau plan routier de la ville et fauxbourgs de Paris...*** -Esnauts (Paris)-1796

<http://gallica.bnf.fr/ark:/12148/btv1b530851301>

1797



Source gallica.bnf.fr / Bibliothèque nationale de France

***Nouveau Plan routier de la ville et fauxbourgs de Paris, divisé en 48 sections***-Journeaux (Paris)-1797

<http://gallica.bnf.fr/ark:/12148/btv1b53027959r>

## Premier Empire

1807



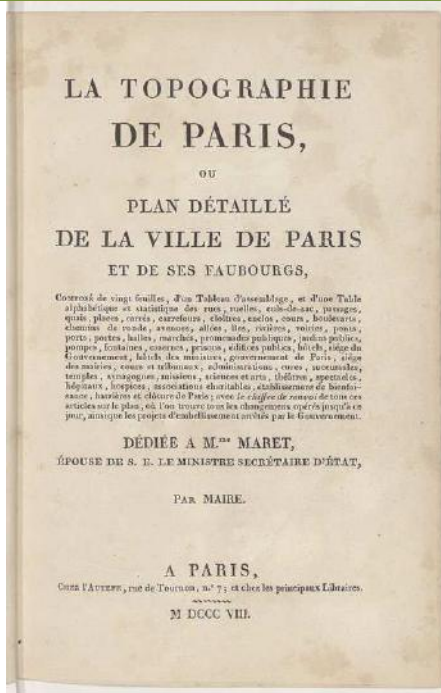
Source gallica.bnf.fr / Bibliothèque nationale de France

Esnaut

***Plan routier de la ville et faubourgs de Paris, divisé en douze mairies, pour servir de guide aux voyageurs*** -Esnauts (Paris)-1807

<http://gallica.bnf.fr/ark:/12148/btv1b530294477>

1808



Source gallica.bnf.fr / Bibliothèque nationale de France

Maire

***La Topographie de Paris, ou Plan détaillé de la ville de Paris et de ses faubourgs, composé de vingt feuilles... / par Maire-l'auteur (Paris)-1808***

<http://gallica.bnf.fr/ark:/12148/btv1b55007362m>

1812



Source gallica.bnf.fr / Bibliothèque nationale de France

Picquet, Charles

***Plan routier de la ville de Paris, divisé en XII arrondissements ou mairies et en 48 quartiers... / par... Charles Picquet... -[s.n.] (Paris)-1812***

<http://gallica.bnf.fr/ark:/12148/btv1b530851375>

1815



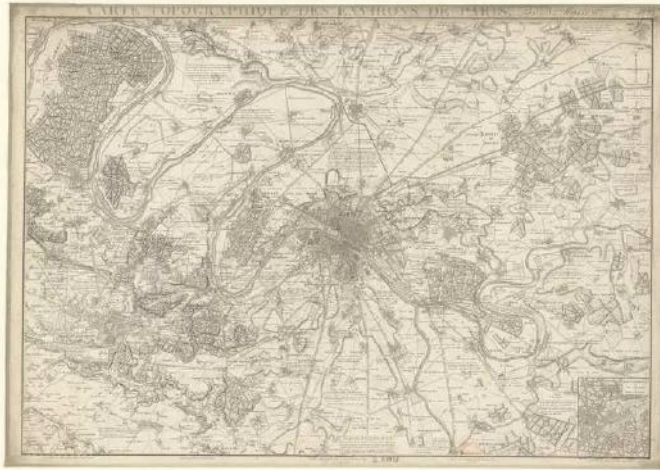
Source gallica.bnf.fr / Bibliothèque nationale de France

***Plan de la ville et faubourgs de Paris avec tous les changements, augmentations et embellissements arrêtés par le gouvernement -Lédoyen (Paris)-1815***

<http://gallica.bnf.fr/ark:/12148/btv1b84427325>



1817



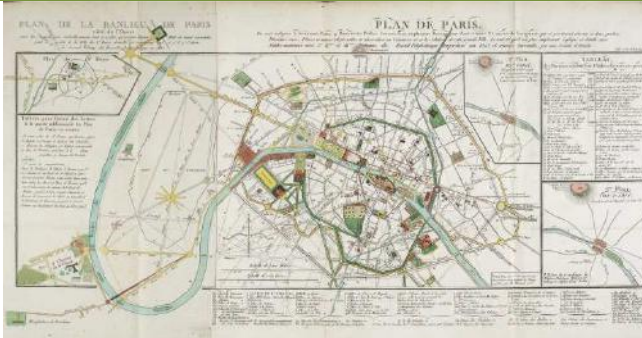
Source gallica.bnf.fr / Bibliothèque nationale de France

**Maire**

**Carte topographique des environs de Paris** / par N. Maire, 1817 - l'auteur (Paris)-1817

<http://gallica.bnf.fr/ark:/12148/btv1b530277751>

1818



**Plan de Paris avec détail historique de ses agrandissements et de ses embellissements depuis Jules-César jusqu'à ce jour** -Chez Debray (Paris)-1818

<http://digitalbooks.napoleon.org/book/index.php?collection=PLANPARIS1818#>

1822



Source gallica.bnf.fr / Bibliothèque nationale de France

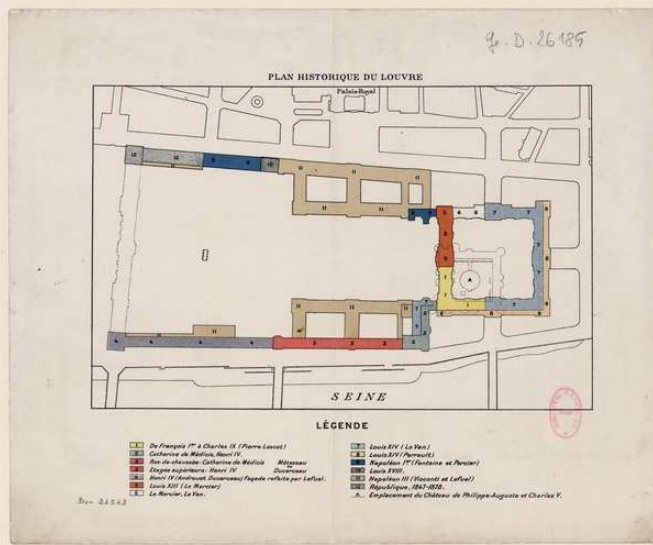
**Achin**

**Plan de Paris en 1822 avec le tracé des anciennes enceintes de cette ville** / Dressé par Achin d'après le Plan de Verniquet, augmenté de tous les changemens survenus jusqu'à la présente époque -L.M. Guillaume (Paris)-1822

<http://gallica.bnf.fr/ark:/12148/btv1b84926912>

## Plans postérieurs montrant l'évolution de la ville

1850



**Plan historique du Louvre** -[s.n.] -  
1850

<http://gallica.bnf.fr/ark:/12148/btv1b53077874h>

Louvre, époques de construction

186 ?



**Plan d'ensemble de la cité et de ses abords, avec ses embellissements et améliorations projetés** -Avril frères (Paris)-186 ?

<http://gallica.bnf.fr/ark:/12148/btv1b53022739f>

Ile de la Cité, place du Châtelet :  
Premier et Second Empire

1874

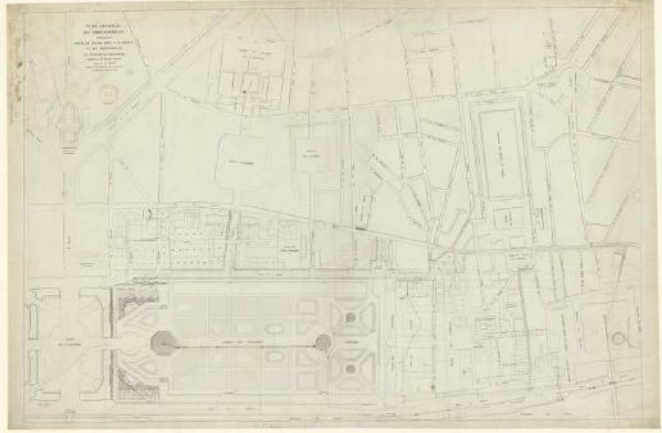
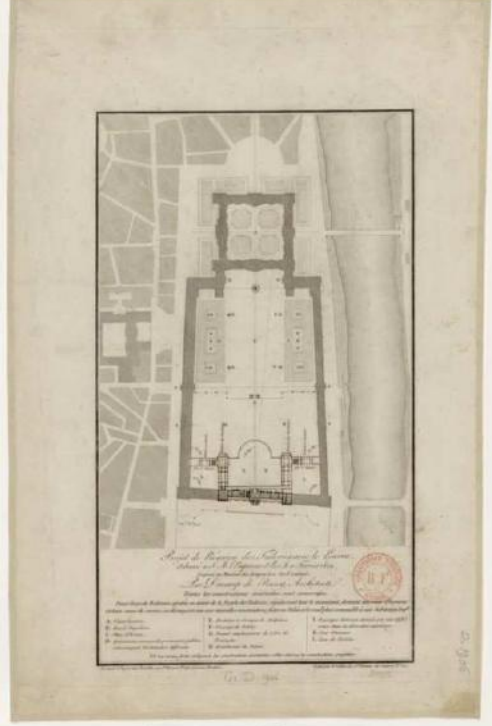


**Le vieux Paris. Plan topographique de la montagne Ste-Genève à Paris du XVIe au XIXe siècle avec texte explicatif.** P. L. S. J. (le Père Lauras) / d'après Verniquet ; Gomboust ; Delagrive ; Jaillot ; Bonnardot, 1874 -imp. de Chauvin-1874


<http://gallica.bnf.fr/ark:/12148/btv1b530622941>

Montagne Sainte Geneviève

## Louvre, Tuileries, Rivoli

1801	 <p>Source gallica.bnf.fr / Bibliothèque nationale de France</p>	<p><b>Percier et Fontaine</b></p> <p><i>Plan général des embellissements projetés pour le Palais des Tuileries et ses dépendances</i> / par Percier ; et Fontaine, architectes du gouvernement, conforme au Plan annexe à l'arrêté du gouvernement en date du 1er floréal an X -[s.n.]- 1801</p> <p><a href="http://gallica.bnf.fr/ark:/12148/btv1b53030074t">http://gallica.bnf.fr/ark:/12148/btv1b53030074t</a></p>
1809	 <p>Source gallica.bnf.fr / Bibliothèque nationale de France</p>	<p><b>Ducamp de Bussy</b></p> <p><i>Projet de réunion des Tuileries au Louvre, adressé à S. M. l'empereur et roi, le 11 février 1809</i> / par Ducamp de Bussy... -Potrelle (Paris)- 1809</p> <p><a href="http://gallica.bnf.fr/ark:/12148/btv1b8440789b">http://gallica.bnf.fr/ark:/12148/btv1b8440789b</a></p>

18 ??



Source gallica.bnf.fr / Bibliothèque nationale de France

**Tableau comparatif des divers projets anciens et modernes de réunion du Louvre au palais impérial des Tuileries** -Drouet (Paris)-1800

<http://gallica.bnf.fr/ark:/12148/btv1b8443216n>

5

Jun 2015  
Bibliothèques de la Fondation Napoléon  
Chantal Prévot

bibliotheque@napoleon.org